

GENEHMIGUNGSVERMERKE

Mitwirkung vom 6. Mai bis 6. Juni 2021
Vorprüfung vom 15. August 2022

Publikation im amtlichen Anzeiger vom
Publikation im Amtsblatt vom
Öffentliche Auflage vom
Einspracheverhandlungen am
Erledigte Einsprachen
Unerledigte Einsprachen
Rechtsverwahrungen

Beschlossen durch den Gemeinderat am

Beschlossen durch die Gemeindeversammlung am

Namens der Einwohnergemeinde Gals

Der Präsident: Der Gemeindeschreiber:

Die Richtigkeit dieser Angaben bescheinigt

Der Gemeindeschreiber:

Genehmigt durch das Amt für Gemeinden und Raumordnung am:



Einwohnergemeinde Gals

Gemeindeverwaltung
Dorfstrasse 2
3238 Gals

Änderung Zonenplan 1 und 2

Erweiterung Zone für öffentliche Nutzung F "St. Johannsen"

Änderung Zonenplan 1

Massstab 1 : 2'000

Die Änderung beinhaltet:

- Änderung Zonenplan 1
- Änderung Zonenplan 2
- Änderung Baureglement Art. 6

Weitere Unterlagen:

- Erläuterungsbericht

Datum: 22. August 2022

Öffentliche Auflage

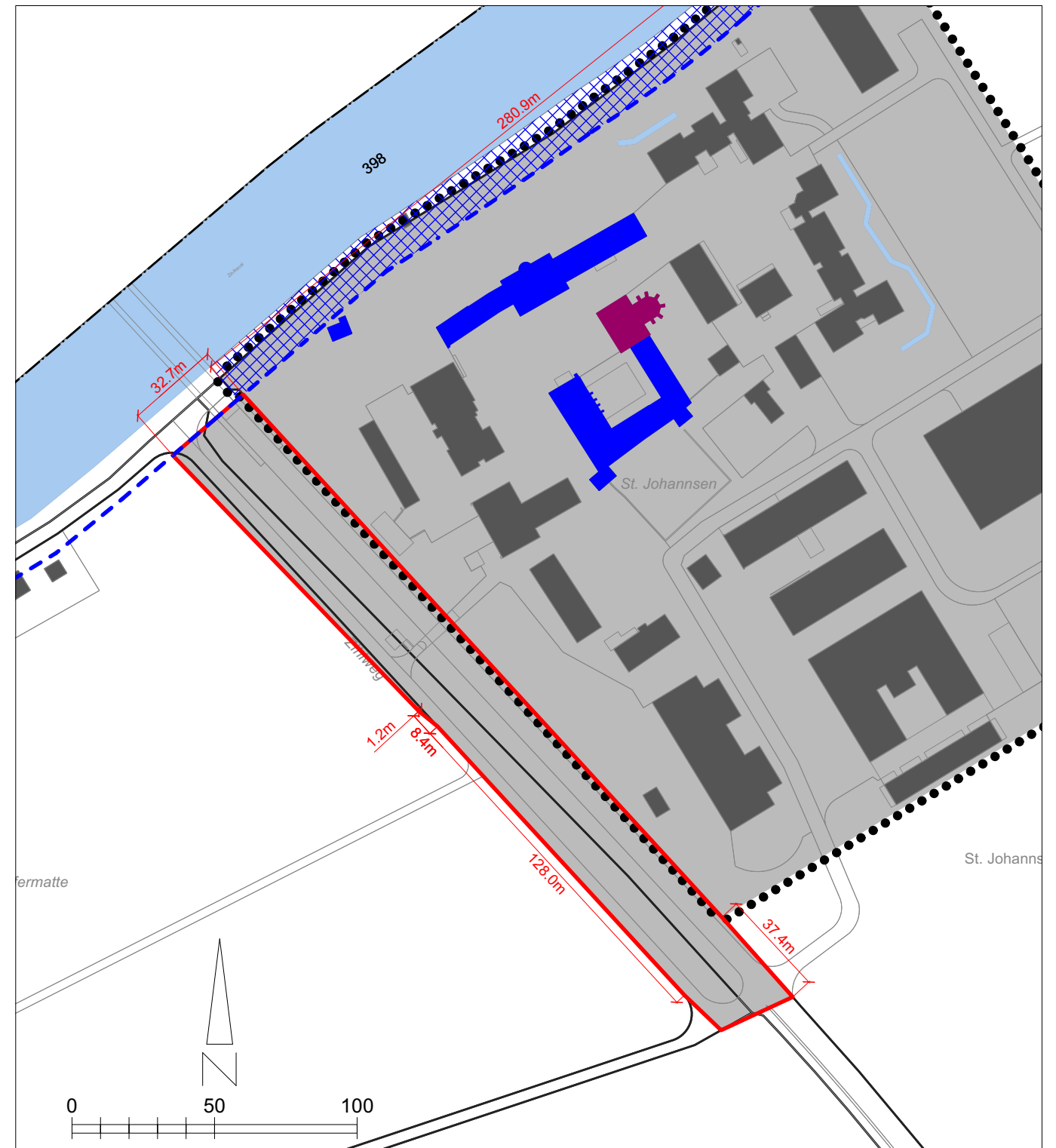
Verfasser:

IC Infraconsult AG, Kasernenstrasse 27, 3013 Bern

Bestehend




Neu









Legende

Festlegungen

 Zone für öffentliche Nutzungen

Hinweise







-  Ortsbildschutzgebiete
-  Bauinventar schützenswert / erhaltenswert
-  Wald
-  Gewässerraum
-  Gewässerraum im dicht überbauten Gebiet
-  Gewässer offen

Legende

 Perimeter Zonenplanänderung

 Zone für öffentliche Nutzungen

Hinweise

-  Ortsbildschutzgebiete
-  Bauinventar schützenswert / erhaltenswert
-  Wald
-  Gewässerraum
-  Gewässerraum im dicht überbauten Gebiet
-  Gewässer offen