

## GENEHMIGUNGSVERMERKE

Mitwirkung vom  
Vorprüfung vom

Publikation im amtlichen Anzeiger vom  
Öffentliche Auflage vom

Einspracheverhandlungen am  
Erledigte Einsprachen  
Unerledigte Einsprachen  
Rechtsverwahrungen

Beschlossen durch den Gemeinderat am

Beschlossen durch die Gemeindeversammlung am

Namens der Einwohnergemeinde Gals

Der Präsident:

Der Gemeindeschreiber:

Die Richtigkeit dieser Angaben bescheinigt

Der Gemeindeschreiber:

**Genehmigt durch das Amt für Gemeinden und Raumordnung am:**



Einwohnergemeinde Gals

Gemeindeverwaltung  
Dorfstrasse 2  
3238 Gals

## Änderung Zonenplan 1 und 2

### Erweiterung Zone für öffentliche Nutzung F "St. Johannsen"

#### Änderung Zonenplan 1

Massstab 1 : 2'000

Die Änderung beinhaltet:

- Änderung Zonenplan 1
- Änderung Zonenplan 2

Weitere Unterlagen:

- Erläuterungsbericht

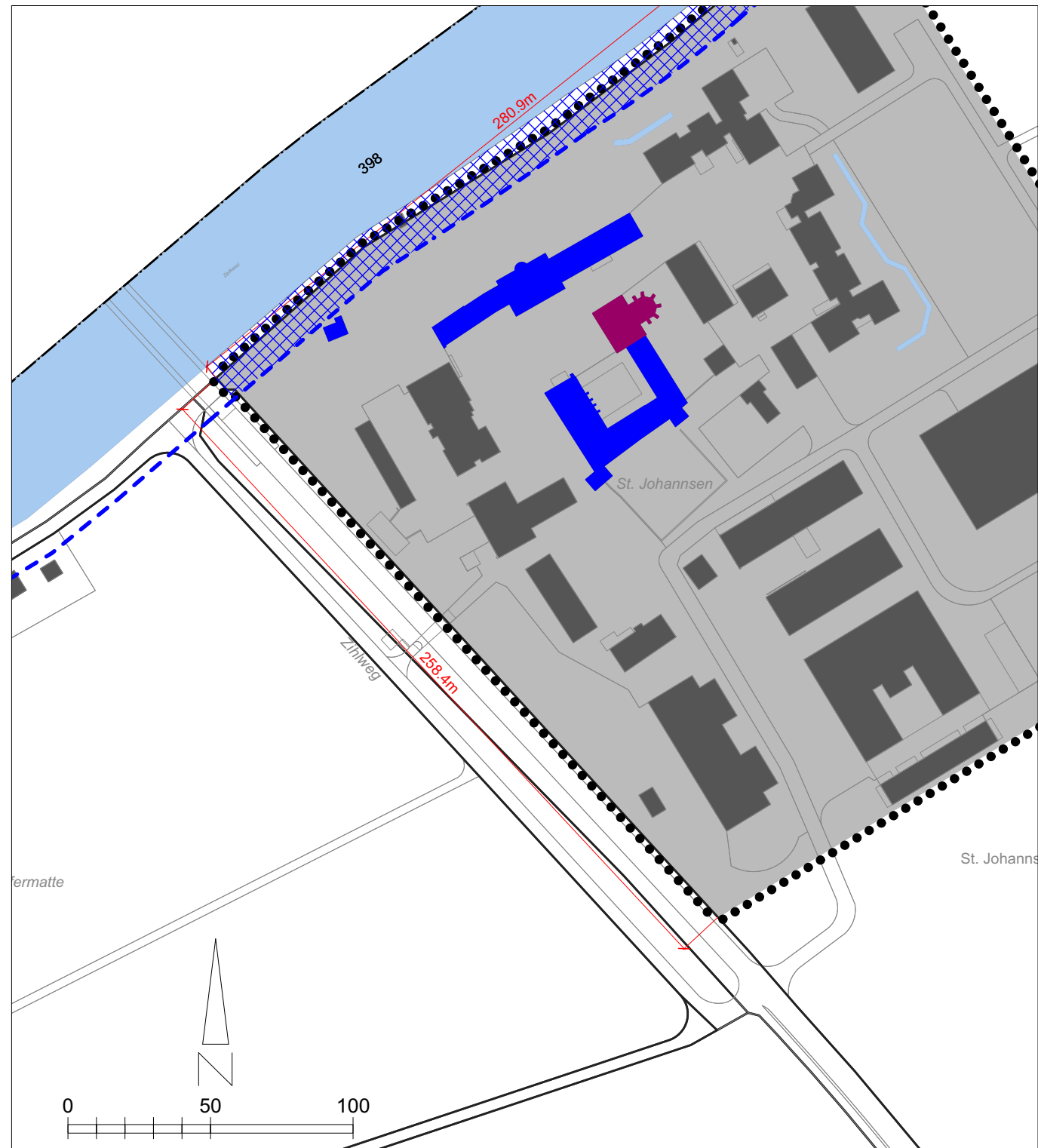
Datum: 06. April 2021

Mitwirkung

Verfasser:


Boenzli, Kilchhofer & Partner, Raum- und Umweltplanung, Flurstrasse 1A, 3014 Bern

## Bestehend









## Legende

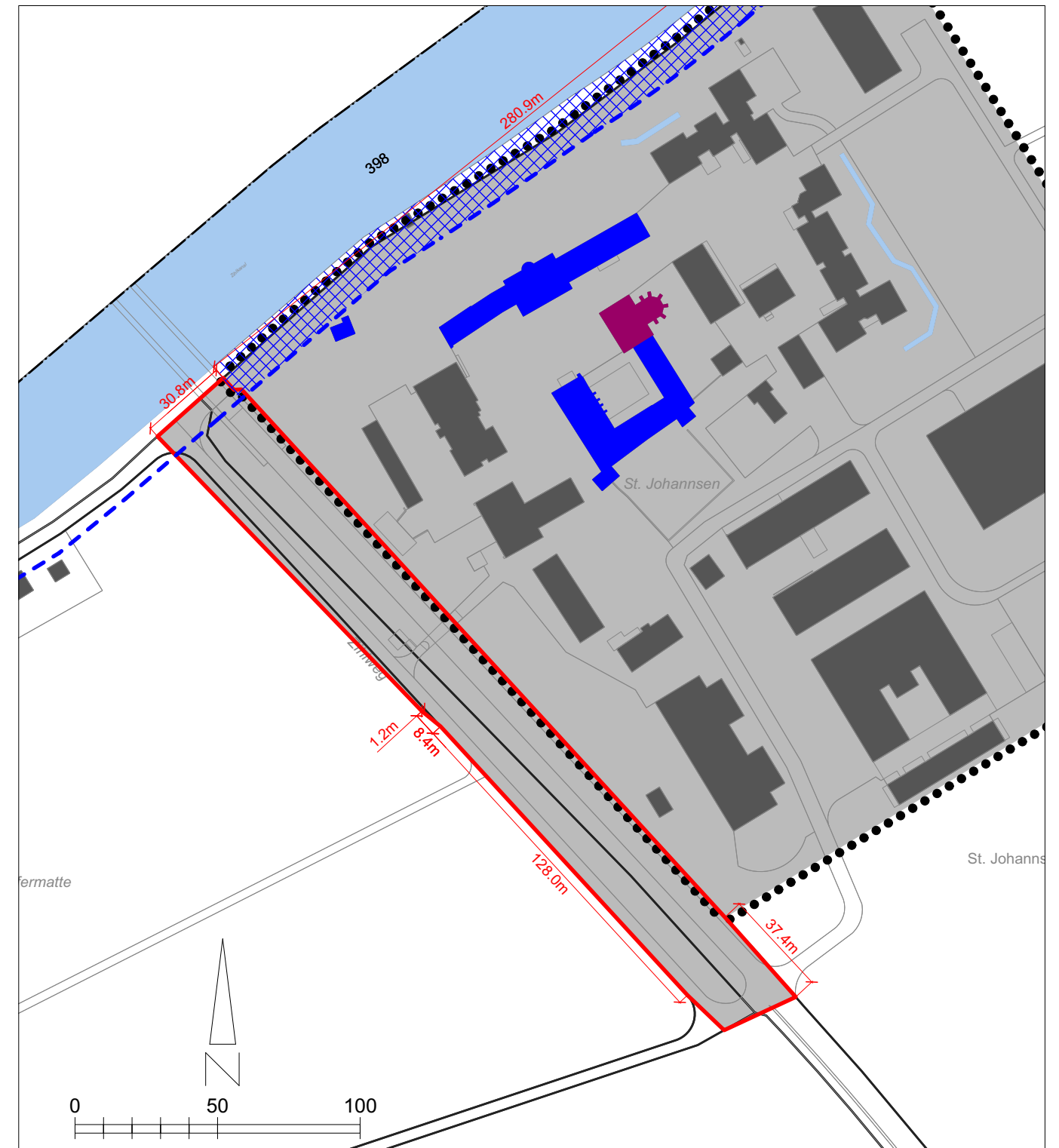
### Festlegungen

 Zone für öffentliche Nutzungen

### Hinweise

-  Ortsbildschutzgebiete
-  Bauinventar schützenswert / erhaltenswert
-  Wald
-  Gewässerraum
-  Gewässerraum im dicht überbauten Gebiet
-  Gewässer offen


## Neu









## Legende

 Perimeter Zonenplanänderung

### Festlegungen

 Zone für öffentliche Nutzungen

### Hinweise

-  Ortsbildschutzgebiete
-  Bauinventar schützenswert / erhaltenswert
-  Wald
-  Gewässerraum
-  Gewässerraum im dicht überbauten Gebiet
-  Gewässer offen